

INVESTOR:


**Krajská správa a údržba  
silnic Vysočiny**  
příspěvková organizace



Krajská správa a údržba silnic Vysočiny, příspěvková organizace  
Kosovská 1122/16  
586 01 Jihlava 1

F

SOUŘADNICOVÝ SYSTÉM : S-JTSK  
VÝŠKOVÝ SYSTÉM : Bpv

VEDOUcí PROJEKTANT	Ing. Martin ŘEHULKA		 PROJEKČNÍ KANCELÁŘ PRIS spol. s r. o. OSOVÁ 20, 625 00 BRNO	
ZODPOVĚDNÝ PROJEKTANT	Ing. Rostislav OTEVŘEL			
VYPRACOVAL	Ing. Rostislav OTEVŘEL			
KONTROLOVAL	Ing. Jiří ŠRUBAŘ			
KRAJ	KRAJ VYSOČINA	INVESTOR	Krajská správa a údržba silnic Vysočiny, p. o.	
NÁZEV AKCE  III/3792 Vlkov - most ev.č. 3792-1			DATUM	3/2021
			FORMÁT	A4
			MĚŘÍTKO	-
			ÚČEL	DUSP/PDPS
			ČÍS. ZAKÁZKY	20145
NÁZEV PŘÍLOHY  ZÁBOROVÝ ELABORÁT			ARCHIVNÍ ČÍS.	F.2_ZE.pdf
			ČÍS. SOUPRAVY	PŘÍLOHA
				F.2

DOKUMENTACE  
DUSP/PDPS

# **III/3792 Vlkov – most ev.č. 3792-1**

## **Záborový elaborát**

## **Technická zpráva**

## 1 IDENTIFIKAČNÍ ÚDAJE MOSTU

<b>Stavba:</b>	III/3792 Vlkov – most ev.č. 3792-1
<b>Staničení:</b>	km 4,536
<b>Objednatel dokumentace:</b>	Krajská správa a údržba silnic Vysočiny, příspěvková organizace Kosovská 1122/16 586 01 Jihlava IČO 000 904 50
<b>Zhotovitel dokumentace:</b>	Projekční kancelář PRIS spol. s r.o. Osová 20 625 00 Brno vedoucí projektant - Ing. Martin Řehulka ČKAIT 1003412 zodp. projektant - Ing. Rostislav Otevřel ČKAIT 1006822
<b>Okres:</b>	Žďár nad Sázavou
<b>Kraj:</b>	Vysočina
<b>Místo stavby:</b>	Stavba se nachází intravilánu na konci obce Vlkov na silnici III/3792, kterou převádí přes Bílý potok.
<b>Souřadný systém:</b>	S-JTSK, B.p.v.

Záborový elaborát je vypracován jako podklad pro majetkoprávní vypořádání pozemků dotčených stavbou: III/3792 Vlkov – most ev.č. 3792-1. Tyto pozemky se nachází v katastrálním území KÚ Vlkov u Osové Bítýšky [784087] a KÚ Osová [713341].

Jako podklad pro zobrazení hranic pozemků v záborovém elaborátu byla použita digitální kopie listu katastrální mapy dotčeného území. Dále byly pořízeny aktuální písemné informace o parcelách. Do digitalizované katastrální mapy byla vložena situace stavby a bylo provedeno ohrazení dočasného záboru.

Dočasný zábor je plánován na dobu do jednoho roku. Obvod dočasného záboru byl stanoven tak, aby umožnil rekonstrukci mostu a zřízení zařízení staveniště.

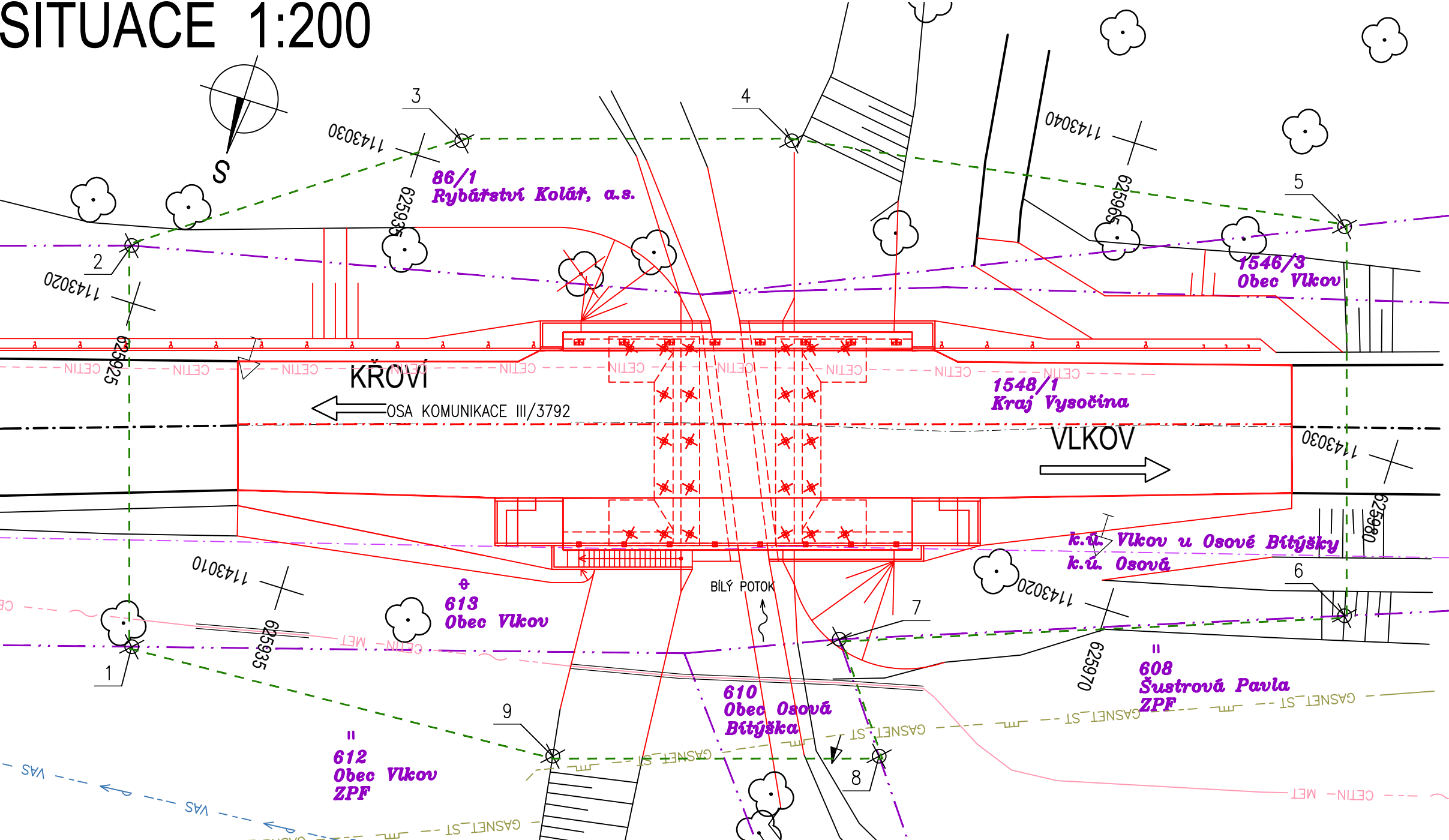
Stavba si nevyžádá trvalý zábor.

Písemná část elaborátu je tabulkově členěna dle čísel položek přiřazeným jednotlivým plochám, přičemž každý průnik KN a PK parcely má vlastní položku. U jednotlivých položek v tabulce jsou také uvedeny výměry a způsob využití pozemku.

V Brně, 2/2021

Ing. Rostislav Otevřel

SITUACE 1:200



LEGENDA ČAR

- DOČASNÝ ZÁBOR DO 1 ROKU
- DOČASNÝ ZÁBOR DO 1 ROKU VEDENÝ PO HRANICI POZEMKŮ
- DOČASNÝ ZÁBOR NAD 1 ROK
- DOČASNÝ ZÁBOR NAD 1 ROK VEDENÝ PO HRANICI POZEMKŮ
- TRVALÝ ZÁBOR
- TRVALÝ ZÁBOR VEDENÝ PO HRANICI POZEMKŮ
- HRANICE POZEMKŮ KN
- HRANICE KATASTRÁLNÍCH ÚZEMÍ
- STÁVAJÍCÍ HRANY, STÁVAJÍCÍ KONSTRUKCE
- NOVÉ KONSTRUKCE

SEZNAM SOUŘADNIC

POPIS	ČÍSLO	Y [m]	X [m]
DOČASNÝ ZÁBOR	1	625929.467	1143005.551
	2	625924.160	1143022.420
	3	625936.659	1143031.184
	4	625950.542	1143035.552
	5	625974.933	1143039.260
	6	625981.937	1143022.905
	7	625959.130	1143015.230
	8	625962.358	1143010.839
	9	625948.632	1143006.521

Seznam LV a vlastníků DOTČENÝCH parcel KN a ZE

Kat. území:

Vlkov u Osové Bítýšky [784087]

Osová [713341]

Obec:

Vlkov [597082]

Osová Bítýška [596082]

Kraj:

Vysočina

Stavba:

III/3792 Vlkov – most ev.č. 3792-1

č. pol.	Parc.č. dle KN	Výměra dle KN	Číslo LV	Vlastník	Hospodaření	druh pozemku	způsob využití	způsob ochrany	BPEJ (Výměra)	Katastrální území	Dočasný zábor do 1 roku	Dočasný zábor nad 1 rok	Trvalý zábor
											[m2]	[m2]	[m2]
1	86/1	224063	236	Rybářství Kolář, a.s., č. p. 1, 37872 Písečné	-	vodní plocha	rybník	-	-	Vlkov u Osové Bítýšky [784087]	213	-	-
2	1546/3	669	1	Obec Vlkov, č. p. 104, 59453 Vlkov	-	ostatní plocha	ostatní komunikace	-	-	Vlkov u Osové Bítýšky [784087]	39	-	-
3	1548/1	2602	250	Kraj Vysočina, Žižkova 1882/57, 58601 Jihlava	Krajská správa a údržba silnic Vysočiny, příspěvková organizace, Kosovská 1122/16, 58601 Jihlava	ostatní plocha	silnice	-	-	Vlkov u Osové Bítýšky [784087]	628	-	-
4	610	485	1	Obec Osová Bítýška, č. p. 3, 59453 Osová Bítýška	-	vodní plocha	koryto vodního toku přirozené nebo upravené	-	-	Osová [713341]	34	-	-
5	612	2322	487	Obec Vlkov, č. p. 104, 59453 Vlkov		trvalý travní porost	-	ZPF	76811 75001	Osová [713341]	73	-	-
6	613	469	487	Obec Vlkov, č. p. 104, 59453 Vlkov		ostatní plocha	neplodná půda	-	-	Osová [713341]	217	-	-
ZÁBORY CELKEM											1204	0	0

# Informace o parcelách KN

Údaje katastru nemovitostí

Platnost k: 16.02.2021 11:37

Okres CZ0635 Žďár nad Sázavou  
Kat.území 713341 Osová

Obec 596345 Osová Bítýška

Parcela	607	K nemovitosti je zapsáno jiné věcné právo, poznámka nebo upozornění			
Výměra [m2]	7372	Výměra vypočtena Graficky nebo v digitalizované mapě			
Druh pozemku	ostatní plocha	Způsob využití sportoviště a rekreační plocha			
Mapa	DKM - NÁMĚŠŤ nad Oslavou, 0-1/23	Řízení Z-2366/2004-744			
LV	Vlastník, jiný oprávněný	Char.	Spoluhl.podíl	Typ práv.vztahu	
487	Obec Vlkov, č.p. 104, 59453 Vlkov			Vlastnické právo	

Parcela	608	K nemovitosti je zapsáno jiné věcné právo, poznámka nebo upozornění			
Výměra [m2]	1635	Výměra vypočtena Ze souřadnic v S-JTSK			
Druh pozemku	trvalý travní porost				
Způsob ochrany	zemědělský půdní fond				
Mapa	DKM - NÁMĚŠŤ nad Oslavou, 0-1/41	Řízení Z-2366/2004-744			
Kód BPEJ	Výměra				
76811	1635				
LV	Vlastník, jiný oprávněný	Char.	Spoluhl.podíl	Typ práv.vztahu	
276	Šustrová Pavla, Tržiště 307/68, Vyškov-Předměstí, 68201 Vyškov			Vlastnické právo	

Parcela	610	K nemovitosti je zapsáno jiné věcné právo, poznámka nebo upozornění			
Výměra [m2]	485	Výměra vypočtena Ze souřadnic v S-JTSK			
Druh pozemku	vodní plocha	Způsob využití koryto vodního toku přirozené nebo upravené			
Mapa	DKM - NÁMĚŠŤ nad Oslavou, 0-1/23	Řízení Z-2366/2004-744			
Kód BPEJ	nebonitováno				
LV	Vlastník, jiný oprávněný	Char.	Spoluhl.podíl	Typ práv.vztahu	
1	Obec Osová Bítýška, č.p. 3, 59453 Osová Bítýška			Vlastnické právo	

Parcela	612	Výměra vypočtena Graficky nebo v digitalizované mapě			
Výměra [m2]	2322				
Druh pozemku	trvalý travní porost				
Způsob ochrany	zemědělský půdní fond				
Mapa	DKM - NÁMĚŠŤ nad Oslavou, 0-1/23	Řízení V-155/2010-746			
Kód BPEJ	Výměra				
76811	2008				
75001	314				
LV	Vlastník, jiný oprávněný	Char.	Spoluhl.podíl	Typ práv.vztahu	
487	Obec Vlkov, č.p. 104, 59453 Vlkov			Vlastnické právo	

Parcela	613	Výměra vypočtena Ze souřadnic v S-JTSK			
Výměra [m2]	469	Způsob využití neplodná půda			
Druh pozemku	ostatní plocha	Řízení V-658/2018-746			
Mapa	DKM - NÁMĚŠŤ nad Oslavou, 0-1/41				
LV	Vlastník, jiný oprávněný	Char.	Spoluhl.podíl	Typ práv.vztahu	
487	Obec Vlkov, č.p. 104, 59453 Vlkov			Vlastnické právo	

# Informace o parcelách KN

Údaje katastru nemovitostí

Platnost k: 16.02.2021 11:37

Okres CZ0635 Žďár nad Sázavou  
Kat.území 713341 Osová

Obec 596345 Osová Bítýška

Parcela	614	K nemovitosti je zapsáno jiné věcné právo, poznámka nebo upozornění		
Výměra [m2]	545	Výměra vypočtena Ze souřadnic v S-JTSK		
Druh pozemku	ostatní plocha	Způsob využití ostatní komunikace		
Mapa	DKM - NÁMĚŠŤ nad Oslavou, 0-1/23	Řízení Z-2366/2004-744		
LV	Vlastník, jiný oprávněný	Char.	Spoluvl.podíl	Typ práv.vztahu
1	Obec Osová Bítýška, č.p. 3, 59453 Osová Bítýška			Vlastnické právo

PU - 1243/21

Katastrální úřad -3-  
pro Jihomoravský kraj  
Katastrální pracoviště  
Brno-město

*[Signature]*

# Informace o parcelách KN

Údaje katastru nemovitostí

Platnost k: 16.02.2021 11:32

Okres CZ0635 Žďár nad Sázavou  
Kat.území 784087 Vlkov u Osové Bítýšky

Obec 597082 Vlkov

Parcela	86/1	K nemovitosti je zapsáno jiné věcné právo, poznámka nebo upozornění		
Výměra [m2]	224063	Výměra vypočtena Graficky nebo v digitalizované mapě		
Druh pozemku	vodní plocha	Způsob využití rybník		
Mapa	KMD - NÁMĚŠŤ nad Oslavou, 0-1/43	Řízení V-1733/2016-746		
Kód BPEJ				
nebonitováno				
LV	Vlastník, jiný oprávněný	Char.	Spoluavl.podíl	Typ práv.vztahu
236	Rvbářství Kolář, a.s., č.p. 1, 37872 Písečné			Vlastnické právo

Parcela	1546/3	K nemovitosti je zapsáno jiné věcné právo, poznámka nebo upozornění		
Výměra [m2]	669	Výměra vypočtena Graficky nebo v digitalizované mapě		
Druh pozemku	ostatní plocha	Způsob využití ostatní komunikace		
Mapa	KMD - NÁMĚŠŤ nad Oslavou, 0-1/41	Řízení Z-1226/2016-746		
LV	Vlastník, jiný oprávněný	Char.	Spoluhl.podíl	Typ práv.vztahu
1	Obec Vlkov, č.p. 104, 59453 Vlkov			Vlastnické právo

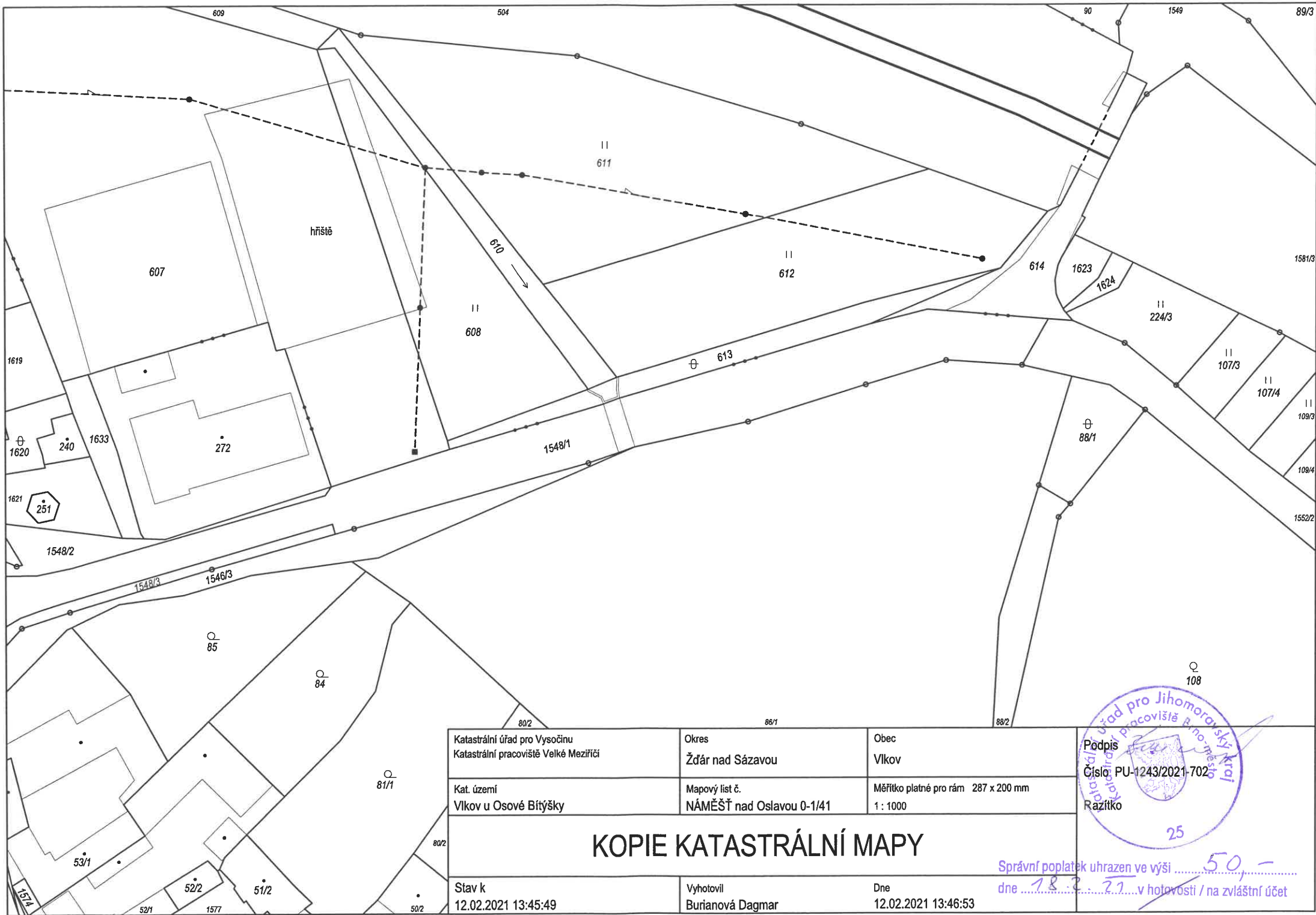
Parcela	1548/1	K nemovitosti je zapsáno jiné věcné právo, poznámka nebo upozornění		
Výměra [m2]	2602	Výměra vypočtena Graficky nebo v digitalizované mapě		
Druh pozemku	ostatní plocha	Způsob využití silnice		
Mapa	KMD - NÁMĚŠŤ nad Oslavou, 0-1/41	Řízení Z-1226/2016-746		
LV	Vlastník, jiný oprávněný	Char.	Spoluhl.podíl	Typ práv.vztahu
250	Kraj Vysočina, Žižkova 1882/57, 58601 Jihlava			Vlastnické právo
	Krajská správa a údržba silnic Vysočiny, příspěvková organizace, Kosovská 1122/16, 58601 Jihlava			Hospodaření se svěřeným majetkem kraje

PV- 1243/21

Katastrální úřad -3-  
pro Jihomoravský kraj  
Katastrální pracoviště  
Brno-město

*[Signature]*





Katastrální úřad pro Vysočinu Katastrální pracoviště Velké Meziříčí	Okres Žďár nad Sázavou	Obec Vlkov	<div><div><div>Podpis</div><div>Číslo: PU-1243/2021-702</div><div>Razítko</div></div><div>25</div><div>Správný poplatek uhrazen ve výši ..... 50,- dne ..... 18.2.21 ..... v hotovosti / na zvláštní účet</div></div>
Kat. území Vlkov u Osové Bítýšky	Mapový list č. NÁMĚŠŤ nad Oslavou 0-1/41	Měřítko platné pro rám 287 x 200 mm 1 : 1000	
KOPIE KATASTRÁLNÍ MAPY			
Stav k 12.02.2021 13:45:49	Vyhotovil Burianová Dagmar	Dne 12.02.2021 13:46:53	